

正 本

檔 號：

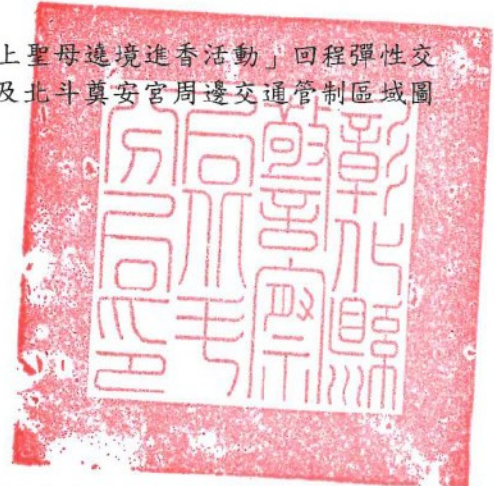
保存年限：

彰化縣警察局北斗分局 公告

發文日期：中華民國115年4月8日

發文字號：北警分五字第1150008648A號

附件：本分局執行115年4月23、24日「大甲鎮瀾宮天上聖母遶境進香活動」回程彈性交通管制路線圖、調撥車道路線圖、埤頭合興宮及北斗奠安宮周邊交通管制區域圖各1份



主旨：為維護115年4月23、24日「大甲鎮瀾宮天上聖母遶境進香活動」行經本轄期間交通秩序，本分局將視交通狀況彈性管制車輛，若車流壅塞，將針對汽、機車做必要性之管制。

依據：警察職權行使法第6條、第27條及道路交通管理處罰條例第5條、第6條。

公告事項：

一、115年4月23日(星期四)：

(一)彈性交通管制車輛進入時間(視狀況提前或延後)、範圍如下(如附件1)：

- 1、0時至7時：溪州鄉西螺大橋、145縣道、產業道路(145線至村外路)、村外路、村東一巷、民生路、民生一巷、太平路、村中路、臺1線(村中路至第一溪州橋)、文化路。
- 2、5時至10時：北斗鎮臺1線(第一溪州橋至文化路口)、舜耕路、中山路1段104巷、中山路1段120巷、中山路1段138巷、中山路158巷。
- 3、6時至16時：埤頭鄉文化路、大埔路、興農路、和平路、芙朝路、崙腳路、稻香路、彰水路3段352巷、彰水路、斗苑西路、斗苑東路。

4、13時至24時：北斗鎮斗苑路1段及2段、三民街、民族路、興農路、復興路、地政路、光復路、元市街、宮前街。

(二)禁止車輛進入時間(視狀況提前或延後)、範圍如下：

1、3時至10時：溪州鄉中山路段(溪林路至莒光路北端)。北斗鎮舜耕路段(中山路至神農路)。

2、9時至15時：埤頭鄉斗苑東(西)路段(東環路至健安街)。埤頭鄉彰水路段(東環路北端至中央路)。

(三)調撥車道管制時間(視狀況提前或延後)、範圍(如附件2、3、4)：12時至18時埤頭鄉斗苑東路段(東環路口、埔尾橋至中寮橋間)往東單向雙線道供進香隊伍暨車輛使用；另往西(往二林)單向雙線道實施調撥車道區隔為東西雙向單車道通行、國道1號北斗交流道及中寮橋間視交通狀況彈性機動管制。

(四)交通管制時間(視狀況提前或延後)、範圍如下：

1、10時至14時(大甲鎮瀾宮天上聖母遶境駐駕埤頭合興宮期間)：埤頭鄉斗苑東路(健安街至彰水路間)(如附件5)，除「大甲鎮瀾宮天上聖母遶境進香活動」車隊外，管制汽、機車及動力交通工具進入。

2、17時至翌(24)日2時(大甲鎮瀾宮天上聖母遶境駐駕北斗奠安宮期間)：北斗鎮光華街以西、光復路以東、中華路以南及民權路以北之管制範圍內(均不含路面，如附件6)，除「大甲鎮瀾宮天上聖母遶境進香活動」車隊外，管制汽、機車及動力交通工具進入。

二、115年4月24日(星期五)：

(一)彈性交通管制車輛進入時間(視狀況提前或延後)、範圍如下(如附件1)：

1、0時至3時：北斗鎮光復路、臺1線(光復路口至北勢寮橋)。

2、0時至6時：田尾鄉臺1線(北勢寮橋至民族路口、民生路

口至第一打簾橋)、公園路、民生路、張厝巷、公園路2段、溪畔巷187弄、溪畔巷。

(二)調撥車道管制時間(視狀況提前或延後)、範圍(如附件7)：

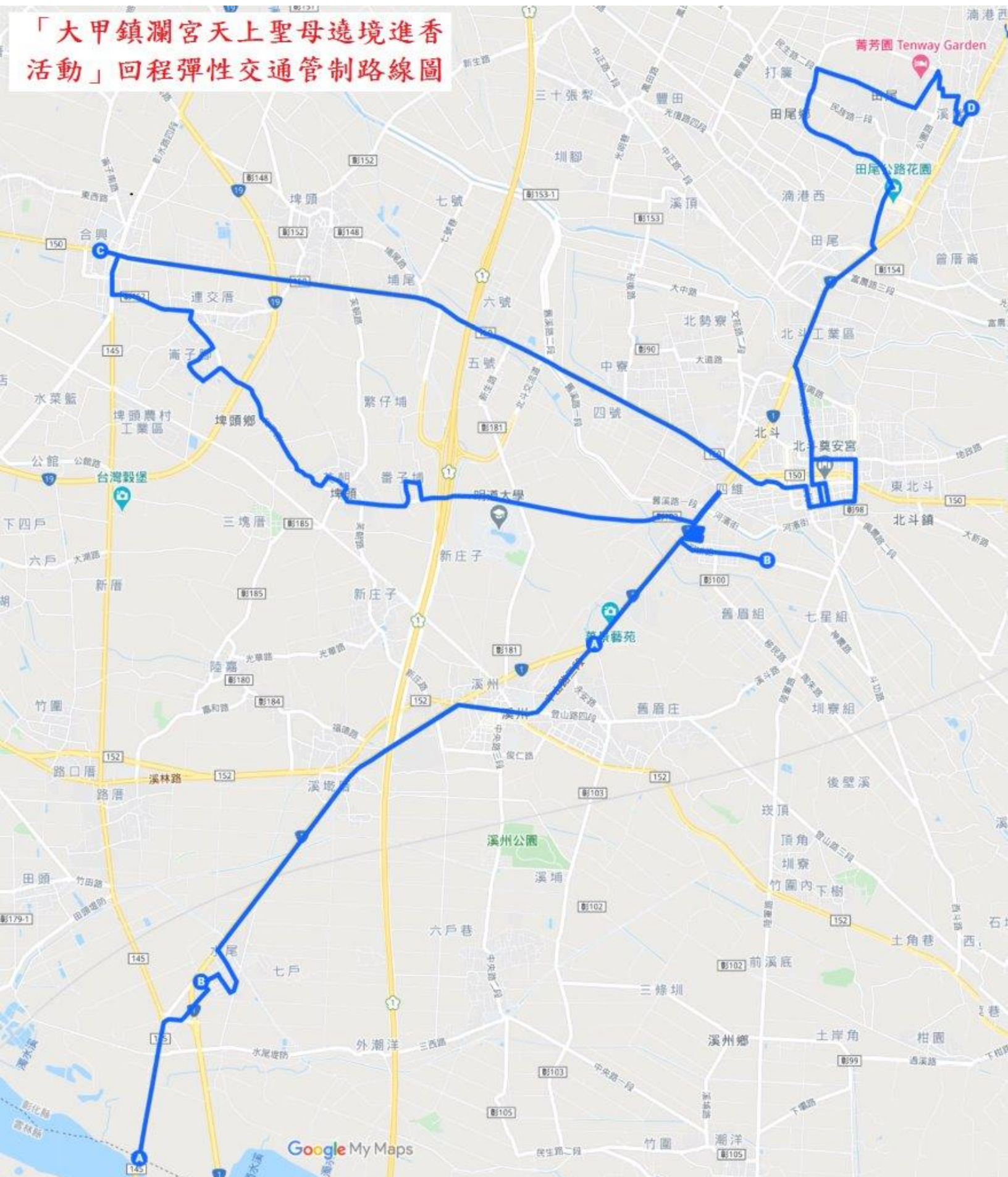
0時至4時田尾鄉臺1線中山路(北斗鎮復興路口至田尾鄉公所路口間)往北單向雙線道供進香隊伍暨車輛使用；另往南單向雙線道實施調撥車道區隔為南北雙向單車道通行。

三、請配合管制措施並接受執勤人員之引(指)導，以維交通順暢，造成不便，敬請見諒。



分局長楊志源

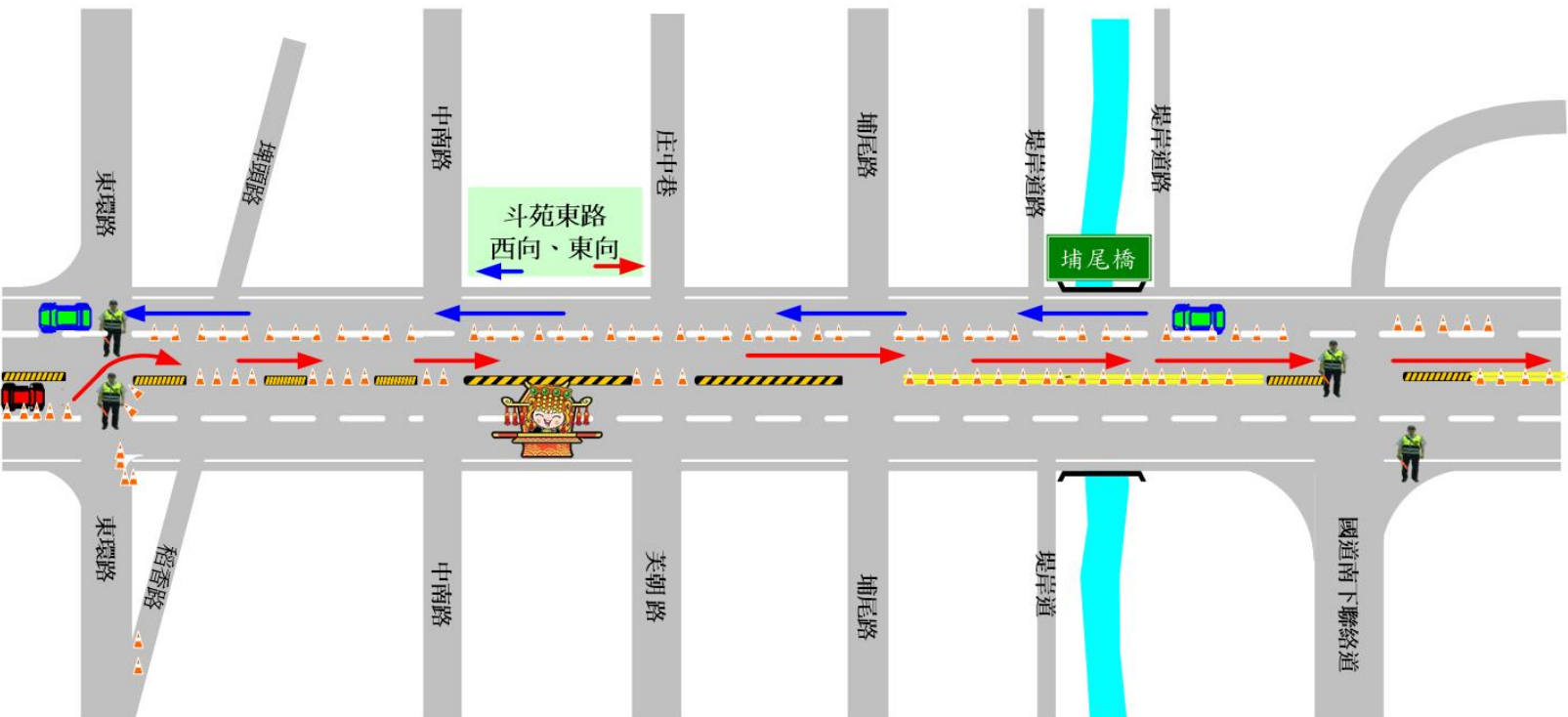
「大甲鎮瀾宮天上聖母遶境進香活動」回程彈性交通管制路線圖



大甲媽祖遶境回程-埤頭鄉斗苑東路(埔尾橋)段調撥車道路線圖

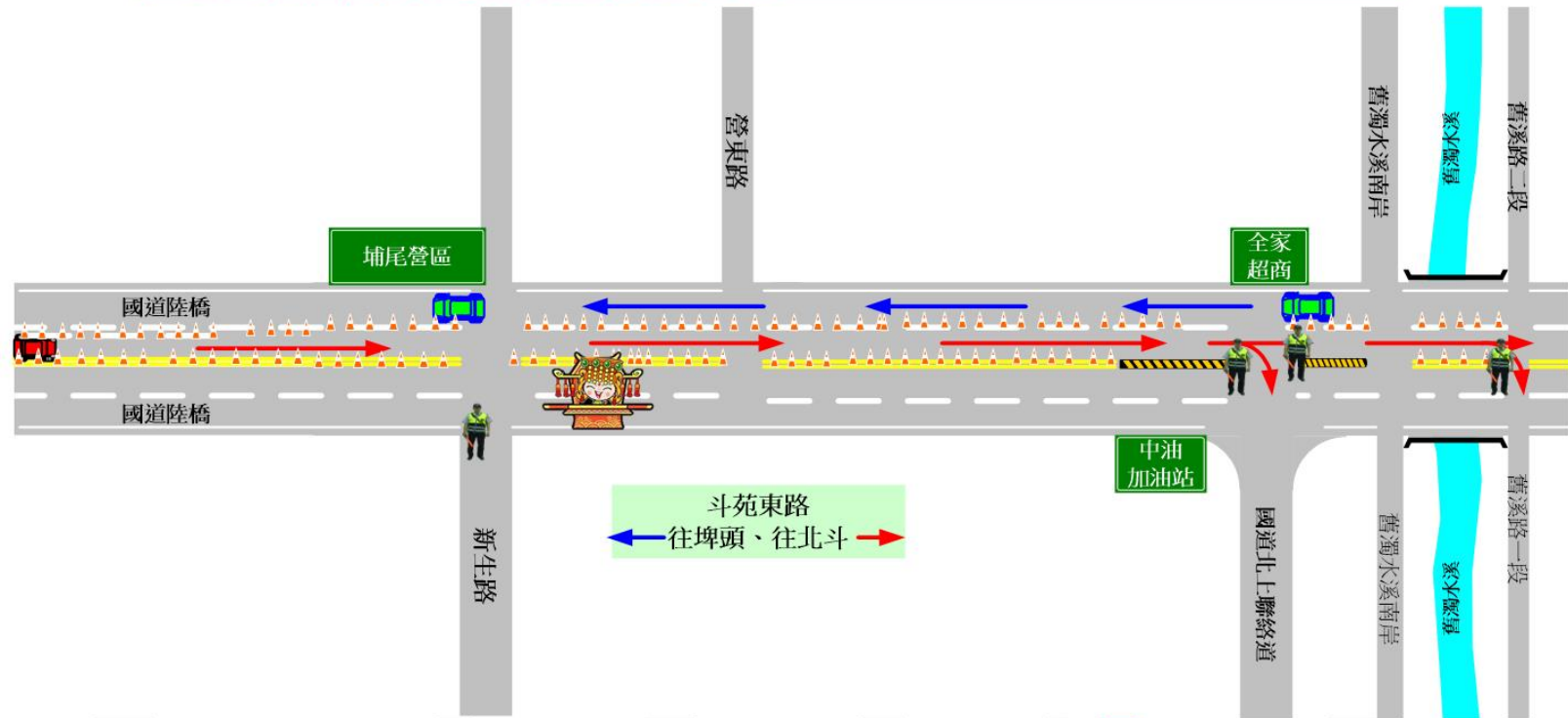


埤頭鄉(縣道150線)斗苑東路段由東環路口起至埔尾橋間，往東(即往北斗方向)單向雙線道供進香隊伍暨車輛使用；另往西(即往二林方向)單向雙線道實施調撥車道區隔為東西雙向單車道通行。(國道南下匝道路口視狀況彈性機動管制)



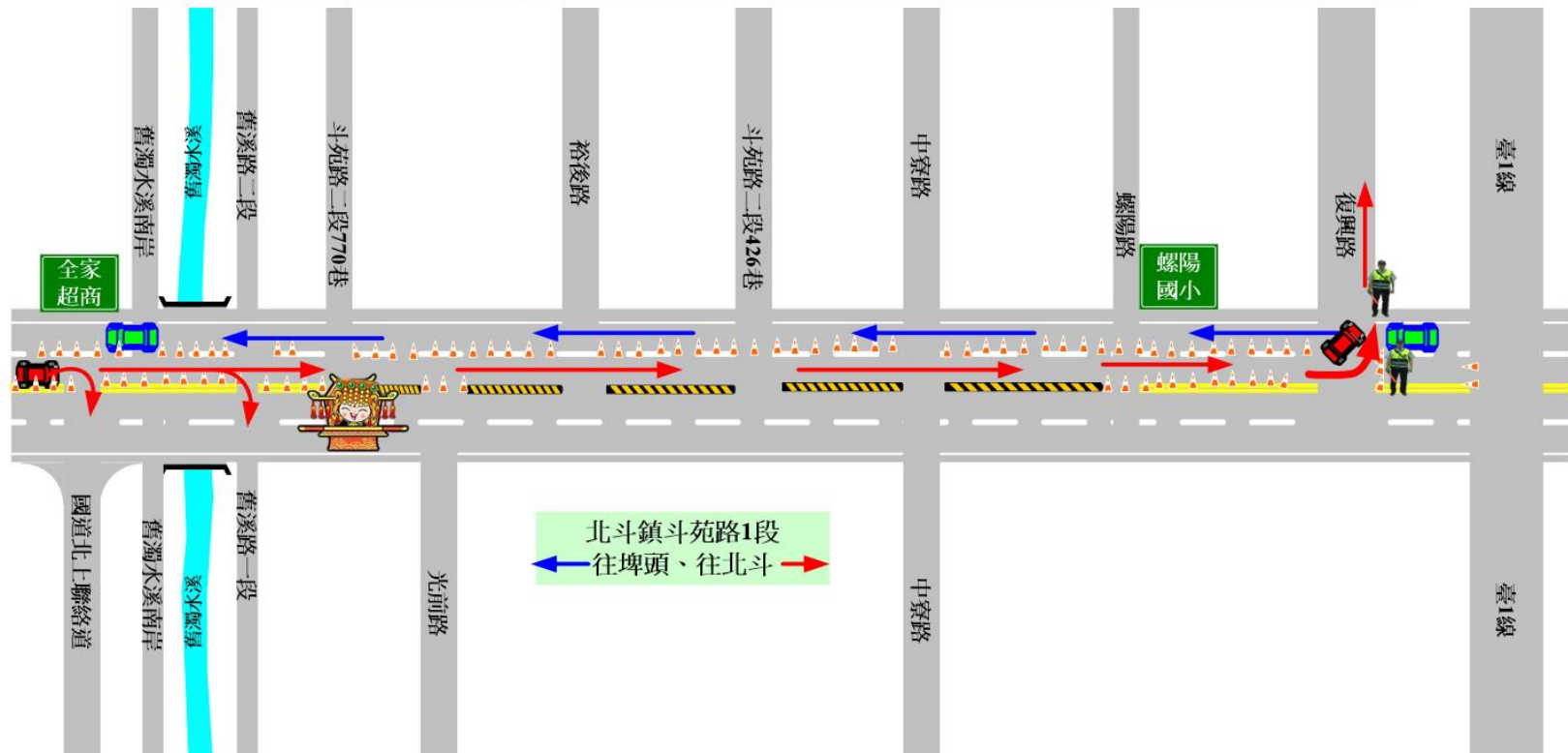
大甲媽祖繞境回程-埤頭鄉斗苑東路(營區)段調撥車道路線圖

埤頭鄉(縣道150線)斗苑東路段由埔尾營區大門前起至中寮橋間，往東(即往北斗方向)單向雙線道供進香隊伍暨車輛使用；另往西(即往二林方向)單向雙線道實施調撥車道區隔為東西雙向單車道通行。(另國道匝道口至中寮橋間視交通狀況彈性機動管制)。(埤頭所負責東環路至舊溪路2段擺放交通錐)

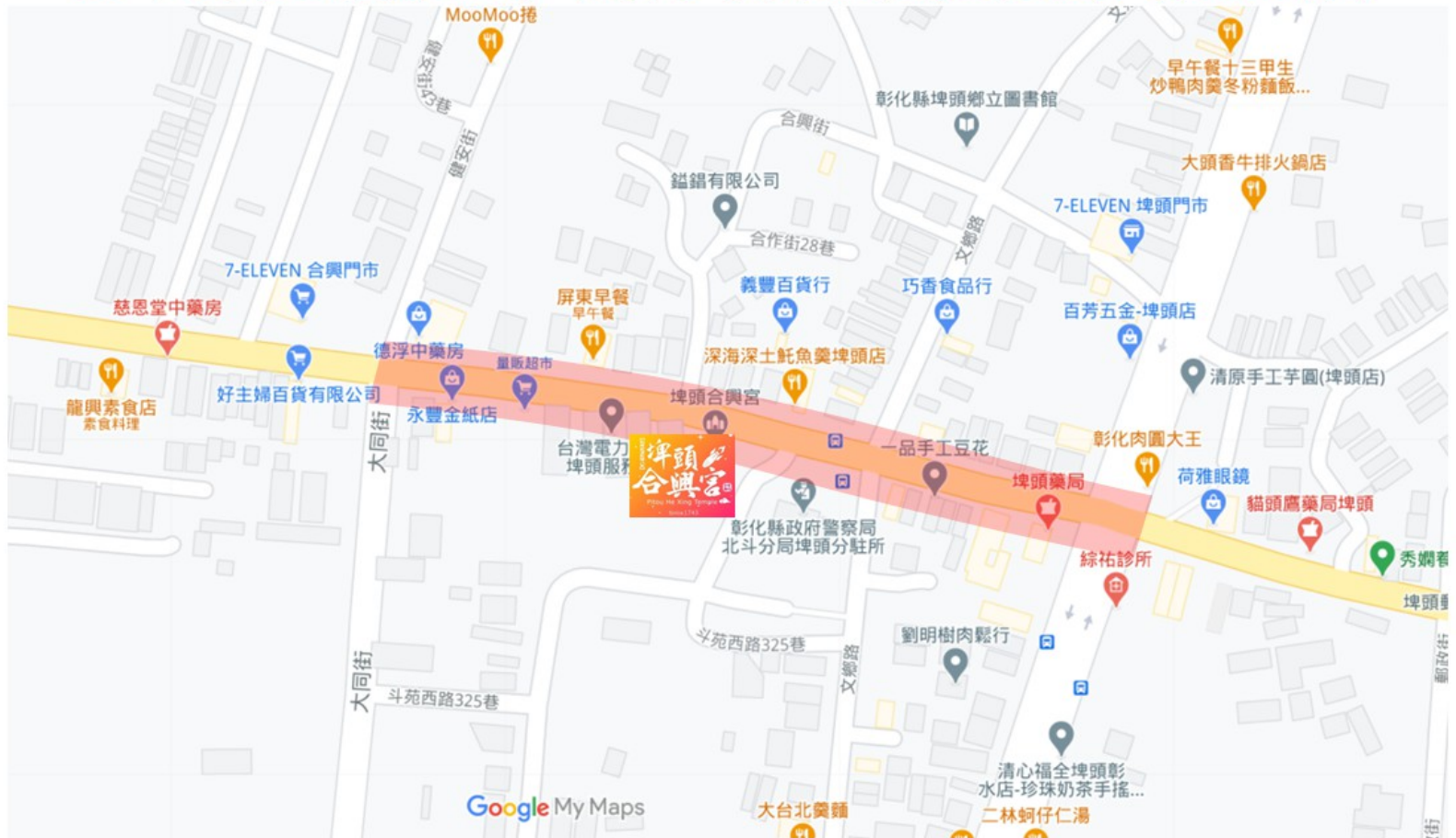


大甲媽祖遶境回程-北斗鎮斗苑路2段調撥車道路線圖

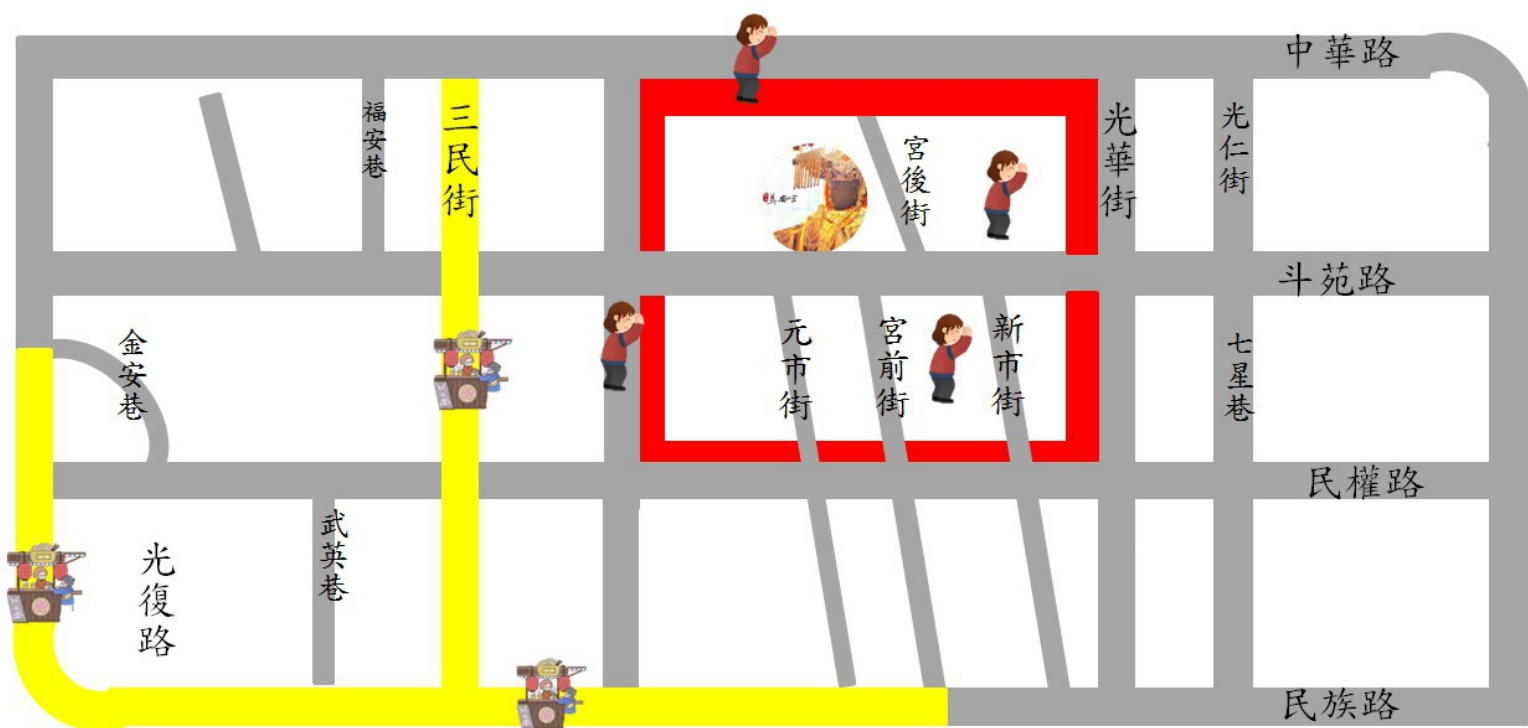
北斗鎮(縣道150線)斗苑路二段由舊溪路口起往東至復興路口間，往東(即往北斗方向)單向雙線道供進香隊伍暨車輛使用；另往西(即往埤頭方向)單向雙線道實施調撥車道區隔為東西雙向單車道通行。



大甲媽祖遶境駐駕埤頭合興宮周邊交通管制區域圖



大甲媽祖遶境駐駕北斗奠安宮周邊交通管制區域圖



大甲媽祖遶境回程-臺1線中山路調撥車道路線圖



臺1線中山路北上單向雙線道(由北斗鎮復興路口往北至田尾鄉公所路口止)供進香隊伍及車輛使用；另南下單向雙車道實施調撥車道區隔為南北雙向單車道。

